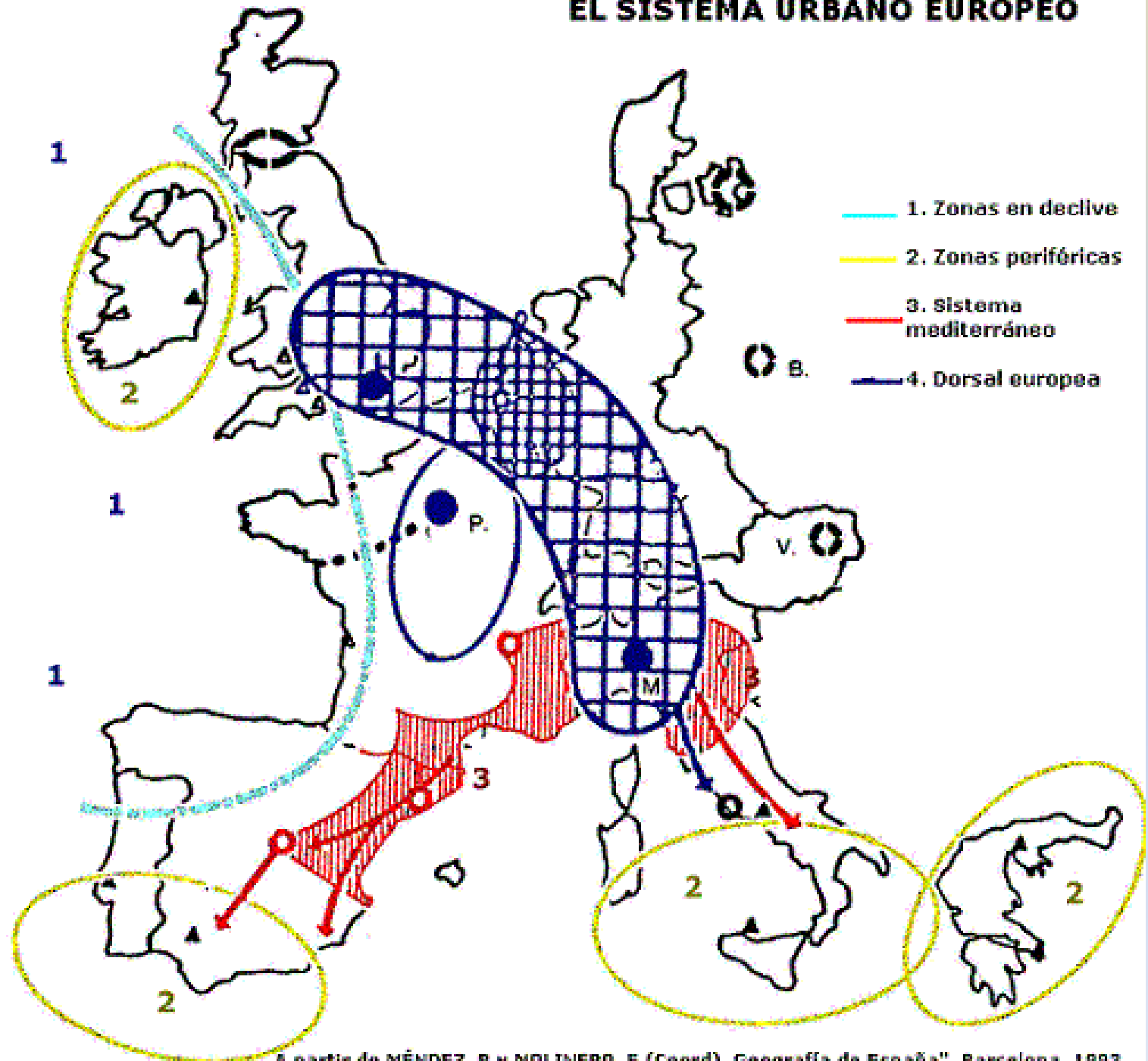
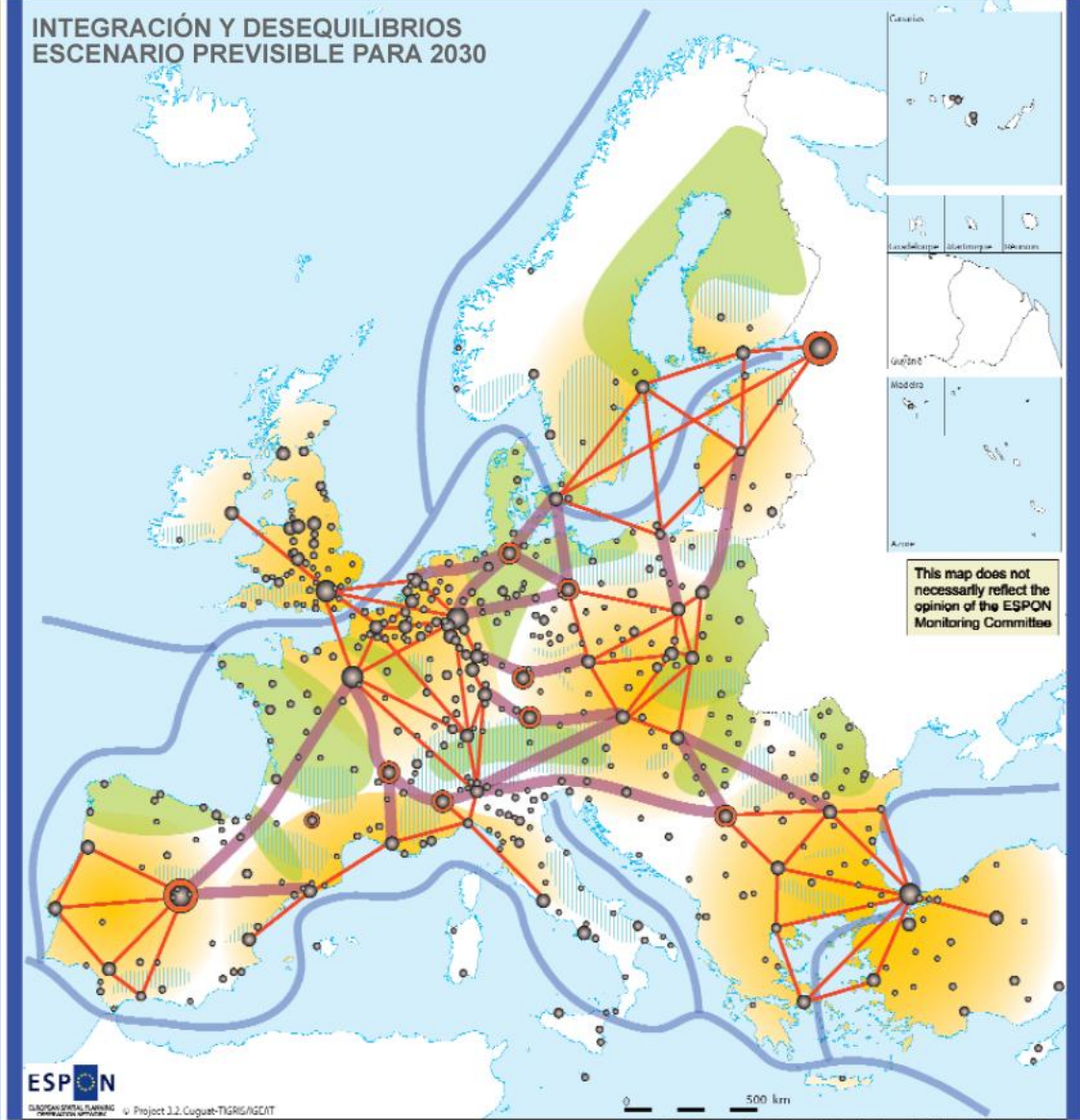




# EL SISTEMA URBANO EUROPEO



# INTEGRACIÓN Y DESEQUILIBRIOS ESCENARIO PREVISIBLE PARA 2030



This map does not necessarily reflect the opinion of the ESPON Monitoring Committee



EUROPEAN SPATIAL PLANNING OPERATIONAL PROGRAMME | Project 3.2.2. Cuguet-TIGRIS/AGCAT

0 500 km

© EuroGeographics Association for the administrative boundaries

- Área de integración económica
- Flujos entre las grandes metrópolis
- Enlaces entre las áreas de integración económica
- Metrópoli enlazada
- Rutas de alta capacidad para el transporte marítimo de mercancías
- Área de producción de biomasa
- Área con una economía residencial dinámica

## EL SISTEMA EUROPEO DE CIUDADES

- 1 Finisterres
- 2 Sures
- 3 Arco o eje mediterráneo

Gran dorsal

Arco mediterráneo

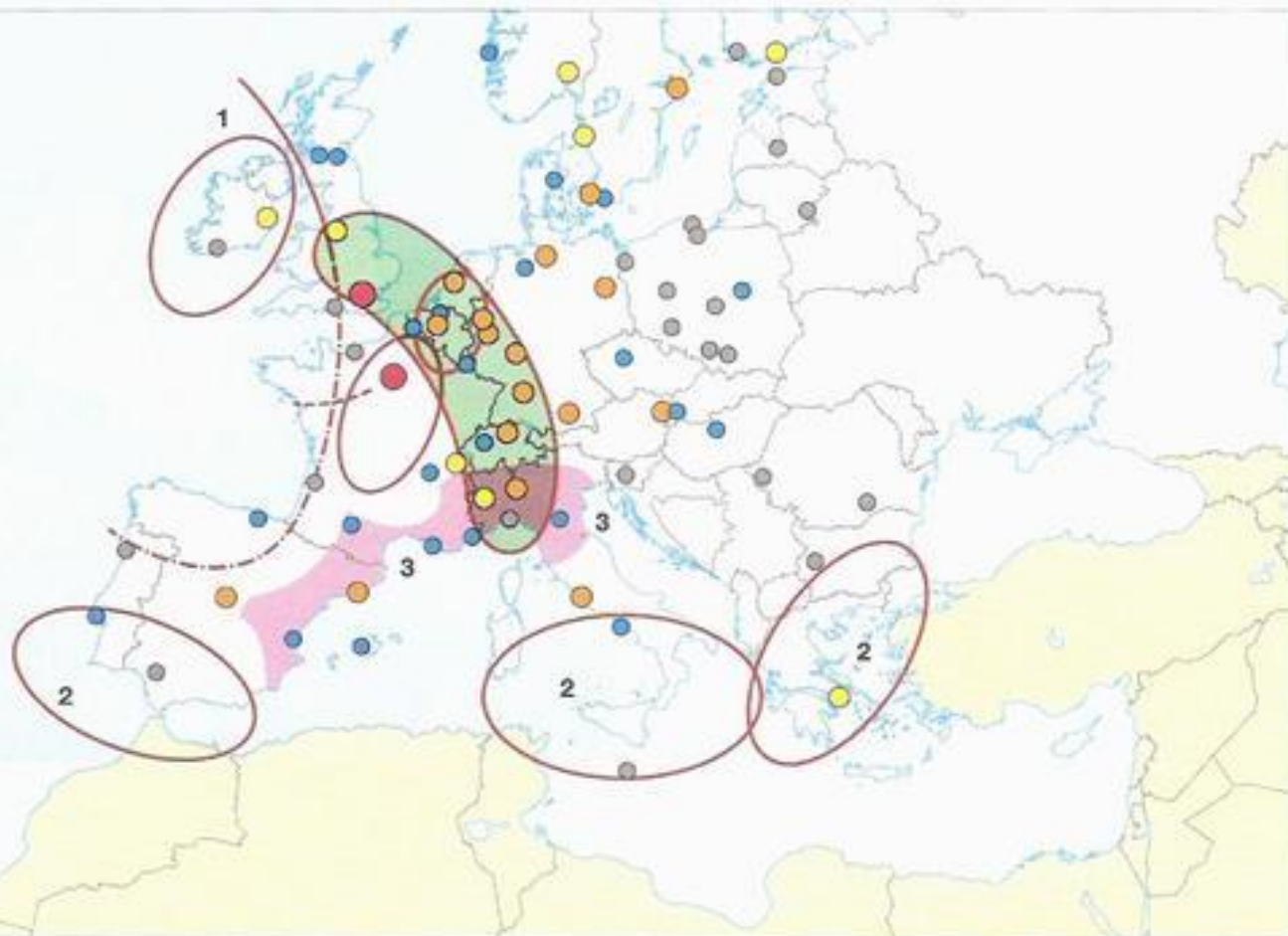
Fuente: Méndez, R. y Molinero, F.: Op. cit.

## CLASIFICACIÓN DE LAS GRANDES ÁREAS METROPOLITANAS - MEGA (Metropolitan European Growth Areas)

- Metrópolis globales
- Locomotoras europeas
- Metrópolis europeas dinámicas
- Metrópolis europeas potenciales
- Metrópolis europeas débiles

Fuente: ESPON Atlas 2006 (European Spatial Planning Observation Network).

0 250 500 750 1000 km







Fuente:  
U. Gerhard 2004, Fig. 1

Desiño: H. Heineberg  
Gráfico: M. Unger